



**КОМИТЕТ ИМУЩЕСТВЕННЫХ ОТНОШЕНИЙ
АДМИНИСТРАЦИИ ПЕРМСКОГО МУНИЦИПАЛЬНОГО РАЙОНА**

РАСПОРЯЖЕНИЕ

14.06.2022

№ 2427

**Об установлении публичного
сервитута на часть земельных
участков**

В соответствии со ст. 23, гл. V.7 Земельного кодекса Российской Федерации, Федеральным законом от 25.10.2001 № 137-ФЗ «О введении в действие Земельного кодекса Российской Федерации», пп. 3.7.5 п. 3.7 разд. 3 Положения о комитете имущественных отношений администрации Пермского муниципального района, утвержденного решением Земского Собрания Пермского муниципального района Пермского края от 22.12.2016 № 178, на основании ходатайства открытого акционерного общества «Межрегиональная распределительная сетевая компания Урала» (ИНН 6671163413, ОГРН 1056604000970) (далее - ОАО «МРСК Урала») от № 23 п 4:

1. Установить в интересах ОАО «МРСК Урала» публичный сервитут общей площадью 8620 кв.м. на часть земельных участков:

- с кадастровым номером 59:32:1760001:1127, расположенный по адресу: Пермский край, р-н Пермский, с.п. Савинское, д. Большое Савино, пер. Гляденовский, 5А/2;

- с кадастровым номером 59:32:1760001:1128, расположенный по адресу: Пермский край, р-н Пермский, с.п. Савинское, д. Большое Савино, пер. Гляденовский, участок № 5А/5;

- с кадастровым номером 59:32:1760001:1130, расположенный по адресу: Пермский край, р-н Пермский, с.п. Савинское, д. Большое Савино, пер. Гляденовский, з/у 5А;

- с кадастровым номером 59:32:1760001:1212, расположенный по адресу: Пермский край, р-н Пермский, с.п. Савинское, д. Большое Савино, ул. Засолочная, участок № 8/1;

- с кадастровым номером 59:32:1760001:1213, расположенный по адресу: Пермский край, р-н Пермский, с.п. Савинское, д. Большое Савино, ул. Засолочная, 8/3;

- с кадастровым номером 59:32:1760001:1264, расположенный по адресу: Пермский край, р-н Пермский, с.п. Савинское, д. Большое Савино, ул. Засолочная, 8А;

- с кадастровым номером 59:32:1760001:403, расположенный по адресу: Пермский край, р-н Пермский, с.п. Савинское, д. Большое Савино, пер. Гляденовский, з/у 2;
- с кадастровым номером 59:32:1760001:404, расположенный по адресу: край Пермский, р-н Пермский, с/п Савинское, д. Большое Савино, ул. Гляденовский переулок, дом 3;
- с кадастровым номером 59:32:1760001:48, расположенный по адресу: Пермский край, р-н Пермский, с.п. Савинское, д. Большое Савино, пер. Гляденовский, уч. № 5/1;
- с кадастровым номером 59:32:1760001:525, расположенный по адресу: Пермский край, р-н Пермский, с/п Савинское, д. Большое Савино, пер. Гляденовский, д. 5. кв. 2;
- с кадастровым номером 59:32:1760001:58, расположенный по адресу: Пермский край, р-н Пермский, с.п. Савинское, д. Большое Савино, пер. Гляденовский, з/у 6;
- с кадастровым номером 59:32:1760001:65, расположенный по адресу: Пермский край, р-н Пермский, с.п. Савинское, д. Большое Савино, тракт Казанский, з/у 21а;
- с кадастровым номером 59:32:1760001:696, расположенный по адресу: Пермский край, р-н Пермский, с.п. Савинское, д. Большое Савино, пер. Гляденовский, 5А/1;
- с кадастровым номером 59:32:1760001:697, расположенный по адресу: Пермский край, р-н Пермский, с.п. Савинское, д. Большое Савино, пер. Гляденовский, 5А/4;
- с кадастровым номером 59:32:1760001:698, расположенный по адресу: Пермский край, р-н Пермский, с.п. Савинское, д. Большое Савино, пер. Гляденовский, 5А/3;
- с кадастровым номером 59:32:1760001:701, расположенный по адресу: Пермский край, р-н Пермский, с.п. Савинское, д. Большое Савино, пер. Гляденовский, з/у № 5А/6;
- с кадастровым номером 59:32:1760004:167, расположенный по адресу: Пермский край, район Пермский, д. Б. Савино, ул. Гляденовский переулок, 7 а;
- с кадастровым номером 59:32:1760001:102, расположенный по адресу: Пермский край, р-н Пермский, с.п. Савинское, д. Большое Савино, ул. Засолочная, 2;
- с кадастровым номером 59:32:1760001:105, расположенный по адресу: Пермский край, р-н Пермский, с.п. Савинское, д. Большое Савино, тракт Казанский, уч. № 27А/2;
- с кадастровым номером 59:32:1760001:11, расположенный по адресу: край Пермский, р-н Пермский, с/п Савинское, д. Большое Савино, ул. Засолочная, дом 1 а;

- с кадастровым номером 59:32:1760001:1158, расположенный по адресу: Пермский край, р-н Пермский, с.п. Савинское, д. Большое Савино, пер. Магазинный, з/у 7;

- с кадастровым номером 59:32:1760001:1184, расположенный по адресу: Пермский край, р-н Пермский, с.п. Савинское, д. Большое Савино, пер. Магазинный, з/у 5;

- с кадастровым номером 59:32:1760001:1185, расположенный по адресу: Пермский край, р-н Пермский, с.п. Савинское, д. Большое Савино, пер. Магазинный, з/у 5А;

- с кадастровым номером 59:32:1760001:1186, расположенный по адресу: Пермский край, Пермский муниципальный район, Савинское сельское поселение, д. Большое Савино, пер. Магазинный, 4;

- с кадастровым номером 59:32:1760001:1291, расположенный по адресу: Пермский край, р-н Пермский, с.п. Савинское, д. Большое Савино, тракт Казанский, з/у 17А;

- с кадастровым номером 59:32:1760001:1292, расположенный по адресу: Пермский край, р-н Пермский, с.п. Савинское, д. Большое Савино, тракт Казанский, з/у 17;

- с кадастровым номером 59:32:1760001:1324, расположенный по адресу: Пермский край, Пермский район, Савинское с/п, д. Большое Савино, Магазинный переулок;

- с кадастровым номером 59:32:1760001:1327, расположенный по адресу: Пермский край, Пермский район, Савинское с/п, д. Большое Савино, ул. Парникова;

- с кадастровым номером 59:32:1760001:1337, расположенный по адресу: Пермский край, Пермский район, Савинское с/п, д. Большое Савино, Гляденовский переулок;

- с кадастровым номером 59:32:1760001:1391, расположенный по адресу: Пермский край, р-н Пермский с.п. Савинское, д. Большое Савино, тракт Казанский, з/у № 5;

- с кадастровым номером 59:32:1760001:1392, расположенный по адресу: Пермский край, Пермский р-н, д. Большое Савино, ул. Засолочная;

- с кадастровым номером 59:32:1760001:1393, расположенный по адресу: Пермский край, Пермский район, Савинское сельское поселение, д. Большое Савино, ул. Засолочная, 7А;

- с кадастровым номером 59:32:1760001:14, расположенный по адресу: Пермский край, р-н Пермский, с.п. Савинское, д. Большое Савино, ул. Парникова, з/у 13;

- с кадастровым номером 59:32:1760001:17, расположенный по адресу: Пермский край, Пермский район, Савинское с/п, д. Большое Савино, ул. Засолочная, д. 5а;

- с кадастровым номером 59:32:1760001:20, расположенный по адресу: Пермский край, р-н Пермский, с.п. Савинское, д. Большое Савино, тракт Казанский, з/у 13;

- с кадастровым номером 59:32:1760001:331, расположенный по адресу: Пермский край, р-н Пермский, с.п. Савинское, д. Большое Савино, пер. Гляденовский, з/у 1;

- с кадастровым номером 59:32:1760001:333, расположенный по адресу: край Пермский, р-н Пермский, с/п Савинское, д. Большое Савино, тракт Казанский, 1;

- с кадастровым номером 59:32:1760001:376, расположенный по адресу: Пермский край, Пермский район, д. Большое Савино, ул. Казанский тракт, 15;

- с кадастровым номером 59:32:1760001:38, расположенный по адресу: Пермский край, р-н Пермский, с.п. Савинское, д. Большое Савино, ул. Парникова, з/у 11;

- с кадастровым номером 59:32:1760001:394, расположенный по адресу: Пермский край, р-н Пермский, с.п. Савинское, д. Большое Савино, ул. Парникова, з/у 17;

- с кадастровым номером 59:32:1760001:425, расположенный по адресу: Пермский край, Пермский р-н, Савинское с/п, д. Большое Савино, ул. Гляденовский переулок, дом 8;

- с кадастровым номером 59:32:1760001:428, расположенный по адресу: Пермский край, р-н Пермский, с/п Савинское, д. Большое Савино, ул. Казанский тракт, 19;

- с кадастровым номером 59:32:1760001:483, расположенный по адресу: Пермский край, р-н Пермский, с.п. Савинское, д. Большое Савино, тракт Казанский, з/у 13А;

- с кадастровым номером 59:32:1760001:594, расположенный по адресу: край Пермский, р-н Пермский, с/п Савинское, д. Большое Савино, пер. Магазиный, дом 1;

- с кадастровым номером 59:32:1760001:614, расположенный по адресу: Пермский край, р-н Пермский, с.п. Савинское, д. Большое Савино, тракт Казанский, з/у 11Б;

- с кадастровым номером 59:32:1760001:615, расположенный по адресу: Пермский край, р-н Пермский, с.п. Савинское, д. Большое Савино, тракт Казанский, з/у 11А;

- с кадастровым номером 59:32:1760001:623, расположенный по адресу: Пермский край, р-н Пермский, с.п. Савинское, д. Большое Савино, пер. Магазиный, з/у 6;

- с кадастровым номером 59:32:1760001:63, расположенный по адресу: край Пермский, р-н Пермский, с/пос. Савинское, д. Большое Савино, тракт Казанский, дом 23;

- с кадастровым номером 59:32:1760001:638, расположенный по адресу: Пермский край, р-н Пермский, с.п. Савинское, д. Большое Савино, ул. Парникова, з/у 15;

- с кадастровым номером 59:32:1760001:64, расположенный по адресу: Пермский край, р-н Пермский, с.п. Савинское, д. Большое Савино, тракт Казанский, з/у 21;

- с кадастровым номером 59:32:1760001:647, расположенный по адресу: Пермский край, Пермский район, с/п Савинское, д. Большое Савино, пер. Магазинный, 3;

- с кадастровым номером 59:32:1760001:661, расположенный по адресу: Пермский край, р-н Пермский, с.п. Савинское, д. Большое Савино, тракт Казанский, д. 27А/1;

- с кадастровым номером 59:32:1760001:695, расположенный по адресу: Пермский край, Пермский р-н, Савинское с/п, д. Большое Савино, пер. Магазинный, д. 4;

- с кадастровым номером 59:32:1760004:166, расположенный по адресу: Пермский край, р-н Пермский, с.п. Савинское, д. Большое Савино, пер. Гляденовский, з/у 7В.

Цель: Для размещения объекта электросетевого хозяйства «ВЛ-0,4 КВ Ф. 1 от ТП-43404».

Срок: 49 лет.

2. Утвердить границы публичного сервитута земельных участков, указанных в п. 1 настоящего распоряжения, согласно прилагаемой схеме расположения границ публичного сервитута.

3. Срок, в течение которого использование указанных в п. 1 настоящего распоряжения земельных участков в соответствии с их разрешенным использованием будет невозможно или существенно затруднено в связи с осуществлением сервитута – не установлен.

4. Порядок установления зон с особыми условиями использования территорий и содержание ограничений прав на земельные участки в границах таких зон установлен Постановлением Правительства РФ от 24.02.2009 № 160 «О порядке установления охранных зон объектов электросетевого хозяйства и особых условий использования земельных участков, расположенных в границах таких зон».

5. Плата за публичный сервитут не устанавливается в соответствии с ч. 4 ст. 3.6 Федерального закона от 25.10.2001 года № 137-ФЗ «О введении в действие Земельного кодекса Российской Федерации».

6. Комитету имущественных отношений администрации Пермского муниципального района в течение 5 рабочих дней со дня подписания настоящего распоряжения:

6.1. Направить настоящее распоряжение правообладателям земельных участков, указанных в п. 1 распоряжения;

6.2. Направить настоящее распоряжение в Управление Федеральной службы государственной регистрации, кадастра и картографии по Пермскому краю;

6.3. Направить настоящее распоряжение в ОАО «МРСК Урала», а также сведения о лицах, являющихся правообладателями земельных участков, сведения о лицах, подавших заявления об учете их прав (обременений прав) на земельные участки, способах связи с ними, копии документов, подтверждающих права указанных лиц на земельные участки;

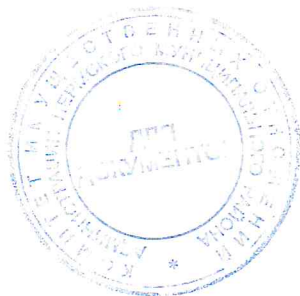
6.4. Направить в администрацию Савинского сельского поселения настоящее распоряжение для опубликования в порядке, установленном для официального опубликования (обнародования) муниципальных правовых актов уставом поселения.

7. Разместить настоящее распоряжение на сайте Пермского муниципального района www.permraion.ru.

8. Настоящее распоряжение вступает в силу со дня его подписания.

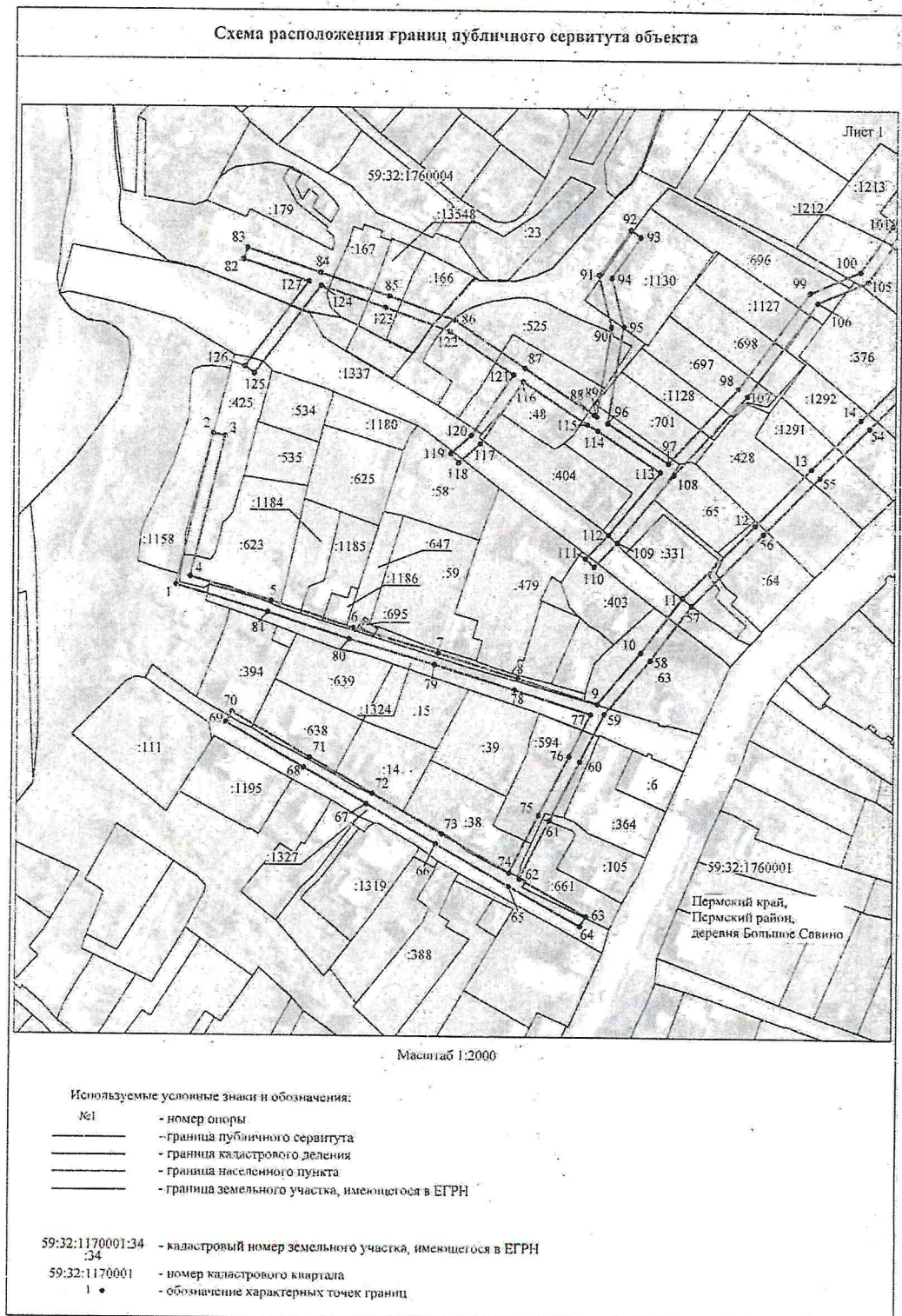
9. Контроль исполнения распоряжения оставляю за собой.

Председатель комитета

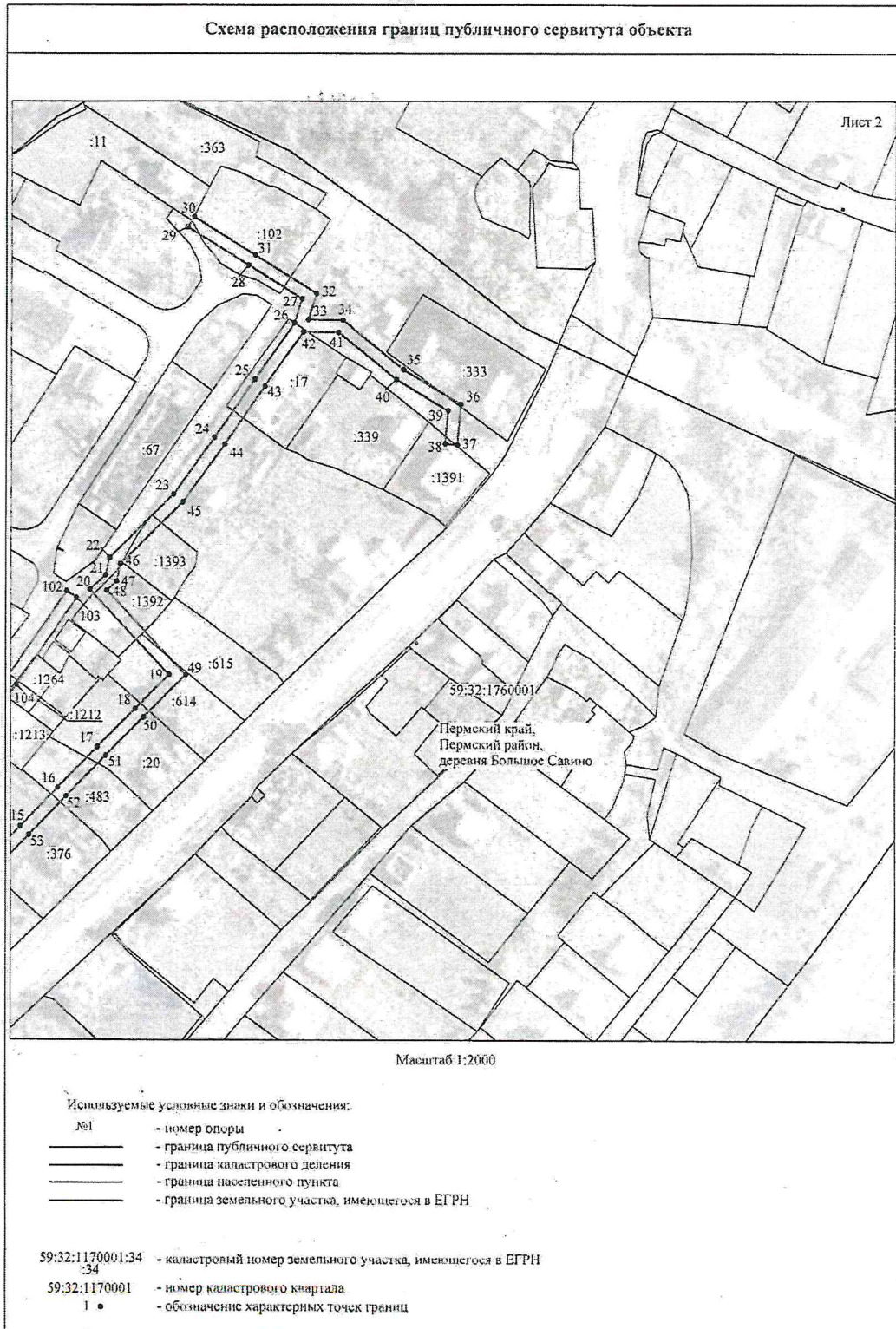


Д.В. Ракицкий

Приложение № 1
к распоряжению
комитета имущественных
отношений администрации
Пермского муниципального района
от 14.06.2022 № 2427



Приложение № 2
к распоряжению
комитета имущественных
отношений администрации
Пермского муниципального района
от 14.06.2022 № 2427



Приложение № 3
к распоряжению
комитета имущественных
отношений администрации
Пермского муниципального района
от 14.06.2022 № 2427

ОПИСАНИЕ МЕСТОПОЛОЖЕНИЯ ГРАНИЦ
Публичный сервитут для размещения объекта электросетевого хозяйства «ВЛ-0,4КВ Ф.1 от ТП-43404»
(наименование объекта, местоположение границ которого описано (далее - объект))

Раздел I

Сведения об объекте		
№ п/п	Характеристики объекта	Описание характеристик
1	2	3
1	Местоположение объекта	Пермский край, Пермский район, деревня Большое Савино
2	Площадь объекта +/- величина погрешности определения площади (Р+/- Дельта Р)	8620 кв.м ± 19 кв.м
3	Иные характеристики объекта.	Публичный сервитут для размещения объекта электросетевого хозяйства «ВЛ-0,4КВ Ф.1 от ТП-43404» на срок 49 лет.

Приложение № 4
к распоряжению
комитета имущественных
отношений администрации
Пермского муниципального района
от 14.06.2022 № 2427

Раздел 2

Сведения о местоположении границ объекта					
1. Система координат <u>МСК-59, зона 2</u>					
2. Сведения о характерных точках границ объекта					
Обозначение характерных точек границ	Координаты, м		Метод определения координат характерной точки	Средняя квадратическая погрешность положения характерной точки (M), м	Описание обозначения точки на местности (при наличии)
	X	Y			
1	2	3	4	5	6
Зона I(1)	-	-	-	-	-
1	508697.16	2217938.60	Метод спутниковых геодезических измерений (определений)	0.10	-
2	508760.99	2217953.81	Метод спутниковых геодезических измерений (определений)	0.10	-
3	508759.84	2217958.67	Метод спутниковых геодезических измерений (определений)	0.10	-
4	508700.59	2217944.56	Метод спутниковых геодезических измерений (определений)	0.10	-
5	508690.46	2217978.32	Метод спутниковых геодезических измерений (определений)	0.10	-
6	508679.42	2218012.21	Метод спутниковых геодезических измерений (определений)	0.10	-
7	508668.88	2218047.85	Метод спутниковых геодезических измерений (определений)	0.10	-
8	508658.58	2218081.01	Метод спутниковых геодезических измерений (определений)	0.10	-
9	508648.16	2218114.20	Метод спутниковых геодезических измерений (определений)	0.10	-
10	508669.52	2218132.23	Метод спутниковых геодезических измерений (определений)	0.10	-
11	508692.75	2218149.32	Метод спутниковых геодезических измерений (определений)	0.10	-
12	508723.35	2218179.45	Метод спутниковых геодезических измерений (определений)	0.10	-
13	508747.32	2218203.04	Метод спутниковых геодезических измерений (определений)	0.10	-
14	508768.23	2218223.64	Метод спутниковых геодезических измерений (определений)	0.10	-
15	508787.18	2218242.30	Метод спутниковых геодезических измерений (определений)	0.10	-
16	508803.08	2218257.95	Метод спутниковых геодезических измерений (определений)	0.10	-
17	508820.08	2218274.68	Метод спутниковых геодезических измерений (определений)	0.10	-
18	508835.98	2218290.34	Метод спутниковых геодезических измерений (определений)	0.10	-
19	508850.39	2218304.52	Метод спутниковых геодезических измерений (определений)	0.10	-
20	508885.72	2218271.44	Метод спутниковых геодезических измерений (определений)	0.10	-
21	508891.77	2218278.08	Метод спутниковых геодезических измерений (определений)	0.10	-
22	508898.94	2218279.63	Метод спутниковых геодезических измерений (определений)	0.10	-
23	508925.27	2218306.31	Метод спутниковых геодезических измерений (определений)	0.10	-
24	508949.36	2218323.12	Метод спутниковых геодезических измерений (определений)	0.10	-
25	508973.34	2218339.71	Метод спутниковых геодезических измерений (определений)	0.10	-

Приложение № 5
к распоряжению
комитета имущественных
отношений администрации
Пермского муниципального района
от 14.06.2022 № 2427

26	508996.64	2218355.90	Метод спутниковых геодезических измерений (определений)	0.10	-
27	509006.66	2218358.99	Метод спутниковых геодезических измерений (определений)	0.10	-
28	509020.65	2218337.01	Метод спутниковых геодезических измерений (определений)	0.10	-
29	509036.80	2218311.88	Метод спутниковых геодезических измерений (определений)	0.10	-
30	509041.02	2218314.58	Метод спутниковых геодезических измерений (определений)	0.10	-
31	509024.86	2218339.70	Метод спутниковых геодезических измерений (определений)	0.10	-
32	509008.84	2218364.89	Метод спутниковых геодезических измерений (определений)	0.10	-
33	508997.96	2218361.54	Метод спутниковых геодезических измерений (определений)	0.10	-
34	508997.74	2218375.87	Метод спутниковых геодезических измерений (определений)	0.10	-
35	508977.40	2218400.73	Метод спутниковых геодезических измерений (определений)	0.10	-
36	508963.19	2218424.48	Метод спутниковых геодезических измерений (определений)	0.10	-
37	508946.35	2218423.02	Метод спутниковых геодезических измерений (определений)	0.10	-
38	508946.78	2218418.04	Метод спутниковых геодезических измерений (определений)	0.10	-
39	508960.51	2218419.23	Метод спутниковых геодезических измерений (определений)	0.10	-
40	508973.30	2218397.85	Метод спутниковых геодезических измерений (определений)	0.10	-
41	508992.77	2218374.05	Метод спутниковых геодезических измерений (определений)	0.10	-
42	508993.01	2218359.47	Метод спутниковых геодезических измерений (определений)	0.10	-
43	508970.49	2218343.82	Метод спутниковых геодезических измерений (определений)	0.10	-
44	508946.51	2218327.23	Метод спутниковых геодезических измерений (определений)	0.10	-
45	508922.03	2218310.15	Метод спутниковых геодезических измерений (определений)	0.10	-
46	508896.43	2218284.20	Метод спутниковых геодезических измерений (определений)	0.10	-
47	508889.15	2218282.63	Метод спутниковых геодезических измерений (определений)	0.10	-
48	508885.45	2218278.56	Метод спутниковых геодезических измерений (определений)	0.10	-
49	508850.29	2218311.46	Метод спутниковых геодезических измерений (определений)	0.10	-
50	508832.47	2218293.90	Метод спутниковых геодезических измерений (определений)	0.10	-
51	508816.57	2218278.24	Метод спутниковых геодезических измерений (определений)	0.10	-
52	508799.57	2218261.51	Метод спутниковых геодезических измерений (определений)	0.10	-
53	508783.67	2218245.86	Метод спутниковых геодезических измерений (определений)	0.10	-
54	508764.72	2218227.20	Метод спутниковых геодезических измерений (определений)	0.10	-
55	508743.80	2218206.60	Метод спутниковых геодезических измерений (определений)	0.10	-
56	508719.84	2218183.01	Метод спутниковых геодезических измерений (определений)	0.10	-
57	508689.50	2218153.13	Метод спутниковых геодезических измерений (определений)	0.10	-
58	508666.42	2218136.16	Метод спутниковых геодезических измерений (определений)	0.10	-
59	508643.92	2218117.16	Метод спутниковых геодезических измерений (определений)	0.10	-

Приложение № 6
к распоряжению
комитета имущественных
отношений администрации
Пермского муниципального района
от 14.06.2022 № 2427

60	508623.79	2218107.12	Метод спутниковых геодезических измерений (определений)	0.10	—
61	508598.87	2218094.69	Метод спутниковых геодезических измерений (определений)	0.10	—
62	508573.99	2218082.30	Метод спутниковых геодезических измерений (определений)	0.10	—
63	508558.21	2218110.24	Метод спутниковых геодезических измерений (определений)	0.10	—
64	508553.85	2218107.78	Метод спутниковых геодезических измерений (определений)	0.10	—
65	508570.82	2218077.75	Метод спутниковых геодезических измерений (определений)	0.10	—
66	508588.59	2218047.30	Метод спутниковых геодезических измерений (определений)	0.10	—
67	508605.49	2218018.36	Метод спутниковых геодезических измерений (определений)	0.10	—
68	508620.75	2217992.23	Метод спутниковых геодезических измерений (определений)	0.10	—
69	508639.63	2217959.91	Метод спутниковых геодезических измерений (определений)	0.10	—
70	508643.95	2217962.43	Метод спутниковых геодезических измерений (определений)	0.10	—
71	508625.07	2217994.75	Метод спутниковых геодезических измерений (определений)	0.10	—
72	508609.82	2218020.88	Метод спутниковых геодезических измерений (определений)	0.10	—
73	508592.91	2218049.82	Метод спутниковых геодезических измерений (определений)	0.10	—
74	508576.49	2218077.96	Метод спутниковых геодезических измерений (определений)	0.10	—
75	508601.10	2218090.23	Метод спутниковых геодезических измерений (определений)	0.10	—
76	508626.02	2218102.65	Метод спутниковых геодезических измерений (определений)	0.10	—
77	508643.78	2218111.50	Метод спутниковых геодезических измерений (определений)	0.10	—
78	508653.81	2218079.52	Метод спутниковых геодезических измерений (определений)	0.10	—
79	508664.09	2218046.40	Метод спутниковых геодезических измерений (определений)	0.10	—
80	508674.64	2218010.73	Метод спутниковых геодезических измерений (определений)	0.10	—
81	508685.69	2217976.83	Метод спутниковых геодезических измерений (определений)	0.10	—
1	508697.16	2217938.60	Метод спутниковых геодезических измерений (определений)	0.10	—
Зона1(2)	—	—	—	—	—
82	508833.71	2217965.93	Метод спутниковых геодезических измерений (определений)	0.10	—
83	508838.45	2217967.51	Метод спутниковых геодезических измерений (определений)	0.10	—
84	508828.29	2217997.98	Метод спутниковых геодезических измерений (определений)	0.10	—
85	508818.78	2218026.49	Метод спутниковых геодезических измерений (определений)	0.10	—
86	508808.91	2218053.98	Метод спутниковых геодезических измерений (определений)	0.10	—
87	508789.19	2218083.14	Метод спутниковых геодезических измерений (определений)	0.10	—
88	508769.67	2218111.97	Метод спутниковых геодезических измерений (определений)	0.10	—
89	508769.00	2218113.10	Метод спутниковых геодезических измерений (определений)	0.10	—
90	508806.50	2218119.11	Метод спутниковых геодезических измерений (определений)	0.10	—
91	508827.90	2218113.73	Метод спутниковых геодезических измерений (определений)	0.10	—
92	508846.64	2218127.08	Метод спутниковых геодезических измерений (определений)	0.10	—

Приложение № 7
к распоряжению
комитета имущественных
отношений администрации
Пермского муниципального района
от 14.06.2022 № 2427

			измерений (определений)		
93	508843.73	2218131.15	Метод спутниковых геодезических измерений (определений)	0.10	—
94	508826.88	2218149.13	Метод спутниковых геодезических измерений (определений)	0.10	—
95	508806.72	2218124.21	Метод спутниковых геодезических измерений (определений)	0.10	—
96	508766.17	2218117.70	Метод спутниковых геодезических измерений (определений)	0.10	—
97	508749.36	2218143.13	Метод спутниковых геодезических измерений (определений)	0.10	—
98	508781.13	2218172.03	Метод спутниковых геодезических измерений (определений)	0.10	—
99	508821.43	2218202.00	Метод спутниковых геодезических измерений (определений)	0.10	—
100	508830.18	2218223.10	Метод спутниковых геодезических измерений (определений)	0.10	—
101	508849.06	2218236.59	Метод спутниковых геодезических измерений (определений)	0.10	—
102	508885.16	2218261.77	Метод спутниковых геодезических измерений (определений)	0.10	—
103	508882.30	2218265.87	Метод спутниковых геодезических измерений (определений)	0.10	—
104	508846.18	2218240.67	Метод спутниковых геодезических измерений (определений)	0.10	—
105	508826.11	2218226.34	Метод спутниковых геодезических измерений (определений)	0.10	—
106	508817.34	2218205.19	Метод спутниковых геодезических измерений (определений)	0.10	—
107	508777.95	2218175.89	Метод спутниковых геодезических измерений (определений)	0.10	—
108	508744.47	2218145.44	Метод спутниковых геодезических измерений (определений)	0.10	—
109	508715.72	2218122.13	Метод спутниковых геодезических измерений (определений)	0.10	—
110	508705.45	2218112.44	Метод спутниковых геодезических измерений (определений)	0.10	—
111	508708.88	2218108.81	Метод спутниковых геодезических измерений (определений)	0.10	—
112	508719.02	2218118.35	Метод спутниковых геодезических измерений (определений)	0.10	—
113	508745.54	2218139.86	Метод спутниковых геодезических измерений (определений)	0.10	—
114	508762.89	2218113.60	Метод спутниковых геодезических измерений (определений)	0.10	—
115	508765.45	2218109.29	Метод спутниковых геодезических измерений (определений)	0.10	—
116	508783.65	2218082.42	Метод спутниковых геодезических измерений (определений)	0.10	—
117	508757.26	2218064.70	Метод спутниковых геодезических измерений (определений)	0.10	—
118	508749.22	2218055.67	Метод спутниковых геодезических измерений (определений)	0.10	—
119	508752.96	2218052.35	Метод спутниковых геодезических измерений (определений)	0.10	—
120	508760.57	2218060.90	Метод спутниковых геодезических измерений (определений)	0.10	—
121	508786.45	2218078.27	Метод спутниковых геодезических измерений (определений)	0.10	—
122	508804.42	2218051.70	Метод спутниковых геодезических измерений (определений)	0.10	—
123	508814.04	2218024.85	Метод спутниковых геодезических измерений (определений)	0.10	—
124	508822.98	2217998.12	Метод спутниковых геодезических измерений (определений)	0.10	—
125	508786.39	2217970.68	Метод спутниковых геодезических измерений (определений)	0.10	—
126	508789.39	2217966.68	Метод спутниковых геодезических измерений (определений)	0.10	—

